

**Poroszló Község Önkormányzata Képviselő-testületének 6/2023. (III. 30.) önkormányzati rendelete**

**a közterületek elnevezéséről és a házszámozás rendjéről szóló 10/2014. (X.8.) önkormányzati rendelet módosításáról**

Poroszló Község Önkormányzat Képviselő-testülete a Magyarország helyi önkormányzatairól szóló 2011. évi CLXXXIX. törvény 143. § (3) bekezdésében kapott felhatalmazás alapján, a Magyarország helyi önkormányzatairól szóló 2011. évi CLXXXIX. törvény 13. § (1) bekezdés 3. pontja szerinti feladatkörében eljárva a következőket rendeli el:

**1. §**

A közterületek elnevezéséről és a házszámozás rendjéről szóló 10/2014. (X.08.) önkormányzati rendelet bevezető része helyébe a következő rendelkezés lép:

„Poroszló Község Önkormányzat Képviselő-testülete a Magyarország helyi önkormányzatairól szóló 2011. évi CLXXXIX. törvény 143. § (3) bekezdésében kapott felhatalmazás alapján, a Magyarország helyi önkormányzatairól szóló 2011. évi CLXXXIX. törvény 13. § (1) bekezdés 3. pontja szerinti feladatkörében eljárva a következőket rendeli el:”

**2. §**

(1) A közterületek elnevezéséről és a házszámozás rendjéről szóló 10/2014. (X.08.) önkormányzati rendelet 2. § b) és c) pontja helyébe a következő rendelkezések lépnek:

*(E rendelet alkalmazásában)*

- „b) a közterületnév: a magyarországi hivatalos földrajzi nevek megállapításáról és a nyilvántartásról szóló 303/2007. (XI.14.) Korm. rendelet (a továbbiakban: Korm. rendelet I.) 2. § (3) bekezdés j) pontjában meghatározott név;
- c) házsám: a központi címregiszterről és a címkezelésről szóló 345/2014. (XII.23.) Korm. rendelet (a továbbiakban: Korm. rendelet II.) 1. § 7. pontjában meghatározott szám;”

(2) A közterületek elnevezéséről és a házszámozás rendjéről szóló 10/2014. (X.08.) önkormányzati rendelet 2. §-a a következő d)–f) ponttal egészül ki:

*(E rendelet alkalmazásában)*

- „d) közterületjelleg: a Korm. rendelet II. 1. § 8. pontjában meghatározott jelleg, mely a közterületnévhez kapcsolódik;
- e) helyi jelentőségű közlekedési név: a Korm. rendelet I. 2. § (3) bekezdés k) pontjában meghatározott név;
- f) önálló rendeltetési egység: a Korm. rendelet II. 1. § 11. pontjában meghatározott helyiség vagy helyiségcsoport.”

**3. §**

(1) A közterületek elnevezéséről és a házszámozás rendjéről szóló 10/2014. (X.08.) önkormányzati rendelet 3. § (1) bekezdése helyébe a következő rendelkezés lép:

„(1) Belterületi és külterületi ingatlant a Magyarország helyi önkormányzatairól szóló 2011. évi CLXXXIX. törvény (a továbbiakban: Möt.) 14/A. § (1) bekezdése szerint és a 14/A. § (2) bekezdésére figyelemmel kell elnevezni.”

(2) A közterületek elnevezéséről és a házszámozás rendjéről szóló 10/2014. (X.08.) önkormányzati rendelet 3. §-a a következő (1a) és (1b) bekezdéssel egészül ki:

„(1a) A belterületi és külterületi ingatlanok címeit a Korm. rendelet II. 2. §-a szerint kell megállapítani.

(1b) A közterületnévhez a Korm. rendelet II. 1. melléklete szerinti közterületjelleg kapcsolódik”

#### 4. §

A közterületek elnevezéséről és a házszámozás rendjéről szóló 10/2014. (X.08.) önkormányzati rendelet 5. § (4) bekezdése helyébe a következő rendelkezés lép:

„(4) A község közterületeinek nevét jegyzékbe kell foglalni, és abban a változásokat folyamatosan fel kell tüntetni. A jegyzék vezetését a **Poroszlói Közös Önkormányzati Hivatal** végzi. A jegyzéket e rendelet 1. melléklete tartalmazza.”


#### 5. §

A közterületek elnevezéséről és a házszámozás rendjéről szóló 10/2014. (X.08.) önkormányzati rendelet az 1. melléklet szerinti 1. melléklettel egészül ki.

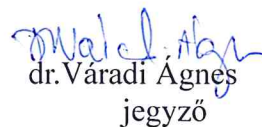
#### 6. §

Ez a rendelet 2023. április 1-jén lép hatályba, és 2023. április 2-án hatályát veszti.

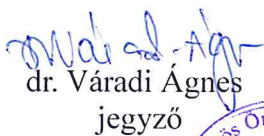
Poroszló, 2023. március 30.

  
Bornemisza János  
polgármester



  
dr. Váradi Ágnes  
jegyző

Kihirdetve: 2023. március 30.

  
dr. Váradi Ágnes  
jegyző





**Utcanev jegyzék**

Ady Endre út
Alkotmány út
Alsóréti út
Arany János utca
Aranyosi dombi tanya
Árpád utca
Bajcsy-Zsilinszky út
Baross út
Bartók Béla út
Béke út
Bem út
Berzsenyi Dániel út
Bocskay út
Boldogjövő út
Csapó köz
Cserő út
Dankó utca
Dobosok útja
Dolgozók útja
Dózsa György út
Egyenlőség út
Fehéraklyai utca
Fejlődés utca
Feszty Árpád utca
Fő út
Földosztás út
Földvár út
Gárdonyi út
Gyepszél út
Hajdúkút utca
Haladás utca
Halász utca
Halászkúti utca
Halásztanyák utca

<sup>11</sup> Az 1. mellékletet a Poroszló Község Önkormányzata Képviselő-testületének 6/2023. (III. 30.) önkormányzati rendelete 5. §-a iktatta be.



Hősök útja
Ifjúság út
Iparosok útja
Iskola köz
Jókai utca
József Attila út
Jövő út
Kalapos utca
Kastély utca
Kérész utca
Kérész Külterület telep
Kétútköz tanya
Kétútközi út
Kisköz utca
Kossuth Lajos út
Kölesföld utca
Kölcsey Ferenc utca
Külterület tanya
Magtár utca
Malom utca
Malom udvar
Mátyás király utca
Mikszáth utca
Mórinca köz
Mórinca utca
Munkácsy Mihály utca
Nagy Sándor utca
Nagyállás tanya
Napsugár út
Negyvennyolcas utca
Palota utca
Patika köz
Petőfi út
Ráboly út
Rákóczi út
Remény utca
Sarokréti utca
Sárgapart út
Sarudi út
Sírkert út



Szabadság út
Széchenyi út
Székek út
Taksony út
Tavaszi út
Temető út
Templom köz
Testvériség utca
Tisza utca
Tiszavirág út
Tizenkilences utca
Tompa Mihály út
Tűzoltó utca
Üdülő sor
Vágóhíd út
Vásár út
Vass Lajos út
Vasút út
Verseny utca
Versényi László utca
Virág utca
Vörösmarty utca
Zrínyi utca
Zsámba köz

# Poroszló Község Önkormányzat Képviselő-testületének 10/2014. (X.08.) önkormányzati rendelete

## a közterületek elnevezéséről és a házszámozás rendjéről

Poroszló Község Önkormányzat Képviselő-testülete a Magyarország helyi önkormányzatairól szóló 2011. évi CLXXXIX. törvény 143. § (3) bekezdésében kapott felhatalmazás alapján, a Magyarország helyi önkormányzatairól szóló 2011. évi CLXXXIX. törvény 13. § (1) bekezdés 3. pontja szerinti feladatkörében eljárva a következőket rendeli el:<sup>1</sup>

### 1. Általános rendelkezések

#### 1. §

- (1) A rendelet hatálya kiterjed **Poroszló** község közigazgatási területén lévő lakó-, üdülő, és egyéb épületekkel, építési telekkel rendelkező jogi és magánszemélyekre.
- (2) Célja, hogy **Poroszló** község közigazgatási területén közterületek, illetve utcák elnevezésére, valamint az épületek számozására egységes rend alakuljon ki.
- (3) **Poroszló** község közigazgatási területén új közterületet elnevezni, új házsámot megállapítani, - a korábban megállapított közterület nevet és házsámot megváltoztatni,- csak e rendelet szabályai szerint lehet.
- (4) A közterületek nevének megállapítása és megváltoztatása a Képviselő-testület hatáskörébe tartozik.

### 2. Értelmező rendelkezések

#### 2. §

E rendelet alkalmazásában

- a) közterület: az épített környezet alakításáról és védelméről szóló 1997. évi LXXVIII. törvény 2. §. 13. pontjában meghatározott terület;
- b) <sup>2</sup>a közterületnév: a magyarországi hivatalos földrajzi nevek megállapításáról és a nyilvántartásról szóló 303/2007. (XI.14.) Korm. rendelet (a továbbiakban: Korm. rendelet I.) 2. § (3) bekezdés j) pontjában meghatározott név;
- c) <sup>3</sup>házsám: a központi címregiszterről és a címkezelésről szóló 345/2014. (XII.23.) Korm. rendelet (a továbbiakban: Korm. rendelet II.) 1. § 7. pontjában meghatározott szám;
- d) <sup>4</sup>közterületjelleg: a Korm. rendelet II. 1. § 8. pontjában meghatározott jelleg, mely a közterületnévhez kapcsolódik;

---

1 A bevezető a Poroszló Község Önkormányzata Képviselő-testületének 6/2023. (III. 30.) önkormányzati rendelete 1. §-ával megállapított szöveg.  
2 A 2. § b) pontja a Poroszló Község Önkormányzata Képviselő-testületének 6/2023. (III. 30.) önkormányzati rendelete 2. § (1) bekezdésével megállapított szöveg.  
3 A 2. § c) pontja a Poroszló Község Önkormányzata Képviselő-testületének 6/2023. (III. 30.) önkormányzati rendelete 2. § (1) bekezdésével megállapított szöveg.  
4 A 2. § d) pontját a Poroszló Község Önkormányzata Képviselő-testületének 6/2023. (III. 30.) önkormányzati rendelete 2. § (2) bekezdése iktatta be.



- e) <sup>5</sup>helyi jelentőségű közlekedési név: a Korm. rendelet I. 2. § (3) bekezdés k) pontjában meghatározott név;
- f) <sup>6</sup>önálló rendeltetési egység: a Korm. rendelet II. 1. § 11. pontjában meghatározott helyiség vagy helyiségcsoport.

### 3. A közterületek elnevezésére, megváltoztatására vonatkozó szabályok

#### 3. §

(1)<sup>7</sup> Belterületi és külterületi ingatlant a Magyarország helyi önkormányzatairól szóló 2011. évi CLXXXIX. törvény (a továbbiakban: Möt.v.) 14/A. § (1) bekezdése szerint és a 14/A. § (2) bekezdésére figyelemmel kell elnevezni.

(1a)<sup>8</sup> A belterületi és külterületi ingatlanok címeit a Korm. rendelet II. 2. §-a szerint kell megállapítani.

(1b)<sup>9</sup> A közterületnévhez a Korm. rendelet II. 1. melléklete szerinti közterületjelleg kapcsolódik

(2) Közterületet személyről, tárgyról, állatról, növényről, földrajzi névről vagy fogalomról lehet elnevezni.

(3) Közterületet olyan természetes személyről lehet elnevezni,

- a) akinek közismert tevékenysége a nemzet történelmében vagy az emberiség egyetemes történelmében kiemelkedő jelentőségű volt, és személye közmegebecsülésnek örvend;
- b) aki a tudomány, művelődés, sport vagy társadalmi élet egyéb területein kimagaslóan jelentőset tett vagy alkotott, mely miatt emléke megőrzésére méltó;
- c) akinek **Poroszló** község életében, történetében kiemelkedő szerepe volt, tevékenységével hozzájárult a település fejlődéséhez, hírneve öregbítéséhez.

(4) Az utca név megállapításakor figyelemmel kell lenni a történelmi hagyományokra, a földrajzi környezetre, a környező utcákban használatos elnevezés fajtákra, a lakó, üdülőingatlan tulajdonosok javaslatára és a nyelvhelyességi követelményekre.

(5) Élő személyről közterületet elnevezni nem lehet.

#### 4. §

(1) Az elnevezett közterület természetes folytatásaként létesülő új útszakasz, külön elnevezési eljárás nélkül, a már elnevezett közterület nevét veszi fel.

(2) Ha egy közterület községrendezés, beépítés következtében két vagy több részre tagolódik, egységes közterületként megszűnik, az elkülönült közterületrészeknek más nevet kell adni.

---

5 A 2. § e) pontját a Poroszló Község Önkormányzata Képviselő-testületének 6/2023. (III. 30.) önkormányzati rendelete 2. § (2) bekezdése iktatta be.

6 A 2. § f) pontját a Poroszló Község Önkormányzata Képviselő-testületének 6/2023. (III. 30.) önkormányzati rendelete 2. § (2) bekezdése iktatta be.

7 A 3. § (1) bekezdése a Poroszló Község Önkormányzata Képviselő-testületének 6/2023. (III. 30.) önkormányzati rendelete 3. § (1) bekezdésével megállapított szöveg.

8 A 3. § (1a) bekezdését a Poroszló Község Önkormányzata Képviselő-testületének 6/2023. (III. 30.) önkormányzati rendelete 3. § (2) bekezdése iktatta be.

9 A 3. § (1b) bekezdését a Poroszló Község Önkormányzata Képviselő-testületének 6/2023. (III. 30.) önkormányzati rendelete 3. § (2) bekezdése iktatta be.

## 5. §

- (1) A közterület elnevezését, illetve elnevezésének megváltozását bárki kezdeményezheti a polgármesterhez írásban benyújtott, indoklással ellátott javaslattal.
- (2) A közterület megszűnésével külön döntés nélkül a közterület neve is megszűnik.
- (3) A közterületnév megállapításáról , illetve megváltoztatásáról tájékoztatni kell a lakosságot, az illetékes járási hivatalt , az illetékes postai és ingatlan –nyilvántartó szerveket, a rendőrség, a katasztrófavédelem az országos mentőszolgálat illetékes szerveit, valamint az illetékes közműszolgáltatókat.
- (4)<sup>10</sup> A község közterületeinek nevét jegyzékbe kell foglalni, és abban a változásokat folyamatosan fel kell tüntetni. A jegyzék vezetését a **Poroszlói Közös Önkormányzati Hivatal** végzi. A jegyzéket e rendelet 1. melléklete tartalmazza.

## 4. A házzámozás

### 6. §

- (1) A névvel ellátott közterületen a beépített és a beépítetlen építési telkeket házzámmal kell ellátni.
- (2) A házzám arab szám, továbbá – amennyiben ez szükséges – arab szám és alátöréssel az abc kisbetűje.
- (3) A vonalszerű közterületek esetében, a számozási irányba haladva a jobb oldalon a páros számokból, a bal oldalon a páratlan számokból kell megszakítás nélkül a házzámot képezni. Az ingatlanokat a magasabb rangú utca torkolatától kezdve kell számozni.
- (4) A számozás a páratlan oldalon egyes számtól, a páros oldalon a kettes számtól kezdődően történik.
- (5) A kizárólag egyik oldalon beépíthető közterületek telkei és a folszerűen beépített területek folyamatos számozást kapnak
- (6) Amennyiben a közterületnek a nyilvántartásba vett házzámokkal rendelkező szakaszán telekalakítás, beépítés, vagy a házzámok egyéb okból történő rendezése miatt a közterület , közterületszakasz jelentős részének átszámozására lenne szükség,- az átszámozás elkerülése érdekében – az érintett házzámot a latin „ábécé” kisbetűivel írt alátöréssel kell megkülönböztetni.
- (7) A házzámozás folyamatosságát a telekösszevonást követően is biztosítani kell.

### 7. §

- (1) A közterületen több ingatlan azonos számmal nem jelölhető . Ha egy ingatlan több közterülettel is érintkezik , az építmény utcafronti főhomlokzata határozza meg a házzámozást.
- (2) A házzám megváltoztatására irányuló eljárás hivatalból, vagy annak a kérelmére indul, akinek a házzám megváltoztatásához jogos érdeke fűződik.

---

<sup>10</sup> Az 5. § (4) bekezdése a Poroszlói Község Önkormányzata Képviselő-testületének 6/2023. (III. 30.) önkormányzati rendelete 4. §-ával megállapított szöveg.



(3) A már megállapított házszám megváltoztatására csak indokolt esetben kerülhet sor. A változtatáskor arra kell törekedni, hogy a házszám- változtatás minél kevesebb érintett lakcímének megváltozásával járjon.

## **8. §**

(1) A 6. § rendelkezései az önkormányzati rendelet hatálybalépésének időpontjában nyilvántartott házszámokra nem vonatkoznak.

(2) Az ingatlanok házszámának megállapítására vonatkozó hatáskörét a képviselő-testület a polgármester hatáskörébe utalja.

## **5. Utcanev -táblák és házszám táblák elhelyezése**

### **9. §**

(1) A közterületek elnevezését tartalmazó, a tájékozódást segítő táblákat (a továbbiakban: utcanév-tábla) az utca kezdetén, végén és minden betorkolló utcánál is el kell helyezni.

(2) Az utcanév –táblát elsősorban épületen, kerítésen, ezek hiányában külön tartószerkezeten- jól látható helyen -kell elhelyezni.

(3) Az ingatlan tulajdonosa, kezelője vagy használója az utcanév-tábla kihelyezését és az ezzel járó munkálatokat tűrni köteles.

(4) Az utcanév – táblának az utcajegyzékben szereplő elnevezéssel meg kell egyeznie.

(5) Az új közterület elnevezést tartalmazó utcanév-táblát , valamint a közterület elnevezésének megváltoztatása után az új utcanév-táblát az ingatlan –nyilvántartásba való átvezetést követő három hónapon belül kell kihelyezni.

(6) A közterületek elnevezésének megváltozását követően a régi utcanév táblát piros színű, átlós áthúzással kell jelölni. A régi elnevezést tartalmazó utcanév táblát a megszűnését követő két év elteltével lehet eltávolítani.

### **10. §**

(1) A házszám táblát az ingatlan kerítésére, házfalára, a közterületről jól látható módon kell az ingatlan tulajdonosának elhelyeznie.

(2) Bekerítetlen építési telkek esetében a házszám táblát földbe szúrt tartóoszlopon kell elhelyezni, úgy hogy a közterület felől jól látható legyen.

### **11. §**

(1) A házszám tábla beszerzéséről, kihelyezéséről, szükség szerinti cseréjéről, és pótlásáról az ingatlan tulajdonosa saját költségén gondoskodik.

(2) Amennyiben az ingatlan házszáma hivatalból indult eljárás során változik meg, a házszám táblát az ingatlan tulajdonosa részére az önkormányzat ingyenesen biztosítja.

## **6. Záró rendelkezések**

## 12. §

(1) Ezen önkormányzati rendelet kihirdetését követő napon lép hatályba.

(2) E rendelet hatálybalépését megelőzően megállapított utcanevek,- és házsámok – azok megváltoztatásának szükségességéig – továbbra is érvényesek.