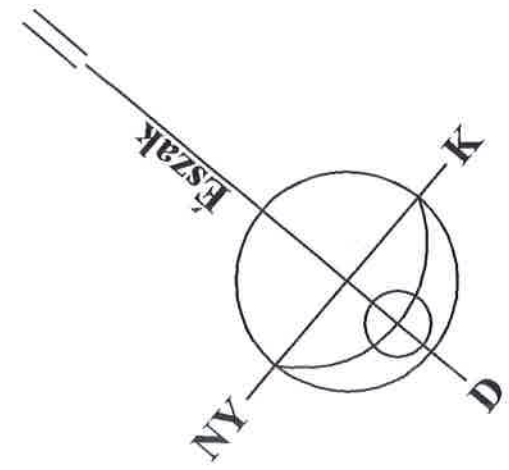


POROSZLÓ - CSERŐ-KÖZ * Településrendezési terv MÓDOSÍTÁSA * 2009.

Szabályozási terv * M = 1:2000



Lf	SZ	30
G7	4,5	1688

A 1901 /1 telek önállóan nem építhető be, csak a /2 telekkel összevonva.
Ha nincs összevonás, a közterület részeként kell kezelni.

A 1903 telek tovább nem osztandó,
a keleti nyulvány közterülethez csatolható.

Az iker telek párok összevonása esetén az új telek
szabadonállóan építhető be a tervezett építési hely szerint.

Lf	O	30
G3	4,5	K

Az iker telek párok összevonása esetén az új telek
szabadonállóan építhető be a tervezett építési hely szerint.

Lf	O	30
G3	4,5	K

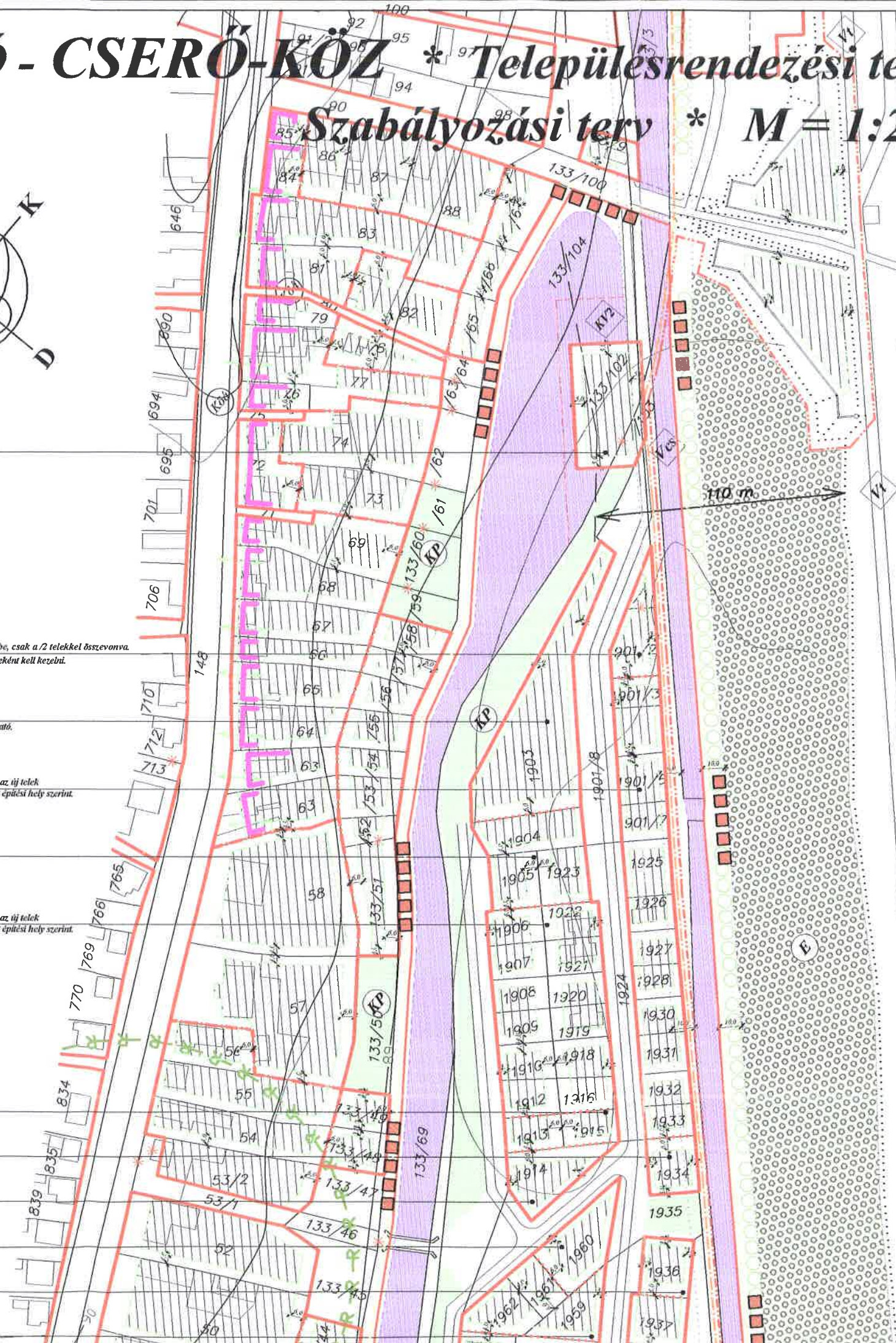
Lf	SZ	30
G6	4,5	K

Lf	SZ	30
G3	4,5	K




Lf	SZ	30
G2	4,5	K

Lf	SZ	30
G5	4,5	K

Lf	O	30
G2	4,5	K





JELMAGYARÁZAT: VONALAS SZABÁLYOZÁSI ELEMEEK:

-  Tervezési terület határa
-  Tervezett és megtartásra tervezett Szabályozási vonal
-  Építési övezet határa és jele

Lf	O	30
G3	4,5	K

Területfelhaszn. Beép. mód Beép. %
Tömbszám Ép. mag. Telekt.

TERÜLETI SZABÁLYOZÁSI ELEMEEK:

-  Építési hely határa
-  Építési hely

EGYÉB SZABÁLYOZÁSI ELEMEEK:

